

ZIMOWE UTRZYMANIE
DRÓG WOJEWÓDZKICH

INFORMATOR
2023/2024



Październik 2023

TELEFONY DYŻURNE

Zarząd Dróg Wojewódzkich w Krakowie ul. Głowackiego 56
Centrala Tel. /12/ 44-65-700, fax. /12/ 44-65-702

Telefon Dyżurny ZUD: 609-703-392

JEDNOSTKI TERENOWE ZDW KRAKÓW

Rejon Dróg Wojewódzkich w Krakowie z siedzibą w Zabierzowie

32-080 Zabierzów, ul. Spokojna 1A:
tel. (12) 285-51-26, (12) 285-51-96, fax (12) 285-10-74 w.32,
e-mail: rdwk@zdw.krakow.pl
Obwód Drogowy w Babicach (32) 613-49-61
Obwód Drogowy w Kętach 609-703-891

Rejon Dróg Wojewódzkich w Myślenicach

32-400 Myślenice, ul. Drogowców 2:
tel. (12) 272-17-88, fax (12) 274-14-16,
e-mail: rdwm@zdw.krakow.pl
Obwód Drogowy w Myślenicach (12) 272-17-88
Obwód Drogowy w Bochni (14) 610 06 09
Posterunek Drogowy w Suchej Beskidzkiej (33) 874-26-01

Rejon Dróg Wojewódzkich w Jakubowicach

32-100 Proszowice, Jakubowice 75:
tel./fax (12) 386-38-30, fax w.14
e-mail: rdwj@zdw.krakow.pl
Obwód Drogowy w Jakubowicach (12) 386-38-30
Obwód Drogowy w Wolbromiu (32) 644-20-53

Rejon Dróg Wojewódzkich w Nowym Sączu

33-300 Nowy Sącz, ul. Kilińskiego 70:
tel. (18) 443-43-24, fax (18) 444-20-54,
e-mail: rdwns@zdw.krakow.pl
Obwód Drogowy w Starym Sączu (18) 446-04-77, fax. (18) 446-18-73
Obwód Drogowy w Czarnym Dunajcu 798 826 365
Posterunek Drogowy w Piwnicznej 603-679-264

Rejon Dróg Wojewódzkich w Tarnowie

33-100 Tarnów, ul. Ostrogskich 5a:
tel./fax (14) 621-17-54, (14) 621-98-43, fax (14) 637-74-01 w. 24,
e-mail: rdwt@zdw.krakow.pl
Obwód Drogowy w Sieradzy (14) 645-69-52
Obwód Drogowy w Ciężkowicach (14) 651-01-57
Posterunek Drogowy w Gorlicach 693-880-229

OSOBY ODPOWIEDZIALNE ZA UTRZYMANIE DRÓG

Rejon Dróg Wojewódzkich w Krakowie z siedzibą w Zabierzowie

Grzegorz Wawryka Kierownik Rejonu
tel. służbowy: /12/ 285-51-26, /12/ 285-51-96
tel. komórkowy: 694-487-761

Sławomir Dyba Kierownik Obwodu Drogowego Babice
tel. służbowy: /32/ 613-49-61
tel. komórkowy: 694-487-830

Anna Iskierka Kierownik Obwodu Drogowego Kęty
tel. służbowy: 609-703-891
tel. komórkowy: 512-046-778

Rejon Dróg Wojewódzkich w Jakubowicach

Tomasz Dąbrowski Kierownik Rejonu
tel. służbowy: /12/ 386-38-30
tel. komórkowy: 519-508-533

Marek Koziół Kierownik Obwodu Drogowego Wolbrom
tel. służbowy: /32/ 644-20-53
tel. komórkowy: 603-962-186

Sławomir Kaczor Kierownik Obwodu Drogowego Jakubowice
tel. służbowy: /12/ 386-38-30
tel. komórkowy: 504-100-307

Rejon Dróg Wojewódzkich w Myślenicach

Władysław Piaściak Kierownik Rejonu
tel. służbowy: /12/ 272-17-88
tel. komórkowy: 603-923-106

Mariusz Rajca Kierownik Obwodu Drogowego Bochnia
tel. służbowy: /14/ 610-06-09
tel. komórkowy: 695-605-618

Wojciech Gorączko Kierownik Obwodu Drogowego Myślenice
tel. służbowy: /12/ 272-17-88
tel. komórkowy: 603-923-107

Rejon Dróg Wojewódzkich w Nowym Sączu

Janusz Klag Kierownik Rejonu
tel. służbowy: /18/ 443-58-60
tel. komórkowy: 511-987-164

Ryszard Słowiński Kierownik Obwodu Drogowego Stary Sącz
tel. służbowy: /18/ 446-04-77
tel. komórkowy: 603-679-264

Jacek Rokicki Kierownik Obwodu Drogowego Czarny Dunajec
tel. służbowy: /18/ 265-14-77
tel. komórkowy: 609-209-310

Rejon Dróg Wojewódzkich w Tarnowie

Marek Wieczorek Kierownik Rejonu
tel. służbowy: /14/ 621-17-54
tel. komórkowy: 605-088-060

**Anna Stancelewicz –
Tokarz** Kierownik Obwodu Drogowego Sieradza
tel. służbowy: /14/ 645-69-52
tel. komórkowy: 601-587-721

Marcin Chumikowski Kierownik Obwodu Drogowego Ciężkowice
tel. służbowy: /14/ 651-01-57
tel. komórkowy: 601-587-782

Zarząd Dróg Wojewódzkich w Krakowie

Jarosław Kasprzyk Z-ca Dyrektora d/s Utrzymania
tel. służbowy: /12/ 44-65-703
tel. komórkowy: 605-354-219

Agnieszka Krzanik Naczelnik Wydziału Utrzymania Dróg i Mostów
tel. służbowy: /12/ 44-65-850
tel. komórkowy: 605-353-696

**WYKAZ TELEFONÓW
ZWIĄZANYCH Z ZIMOWYM UTRZYMANIEM DRÓG**

1. Urząd Marszałkowski Województwa Małopolskiego – Kraków, ul. Raławicka 56
tel. /12/ 630-33-33
fax. /12/ 630-31-26

2. UM Województwa Małopolskiego
Dep. Infrastruktury Drogowej i Transportu
tel. /12/ 630-33-80
fax. /12/ 630-33-82

3. Wojewódzkie Centrum Zarządzania Kryzysowego w Małopolskim Urzędzie Wojewódzkim
tel. /12/ 392-13-00
987
fax. /12/ 422-72-08
e-mail: czk@malopolska.uw.gov.pl

4. Generalna Dyrekcja Dróg Krajowych i Autostrad Oddział w Krakowie
Kraków, ul. Mogilska 25
Informacja Drogowa:
tel. /12/ 417-25-00
/12/ 417-25-11
fax. /12/ 411-01-18
19 111

5. Komenda Wojewódzka Policji
Wydział Ruchu Drogowego
Oficer dyżurny
tel. 47 83 54 195
fax. 47 83 54 177
tel. 47 83 55 510
fax. 47 83 52 517

6. Zarząd Dróg Miasta Krakowa
Kraków, ul. Centralna 53
Całodobowy dyżur interwencyjny
tel. /12/ 616-70-00
tel. /12/ 616-75-55

7. Miejskie Przedsiębiorstwo Oczyszczania Sp. z o.o.
31-580 Kraków, ul. Nowohucka 1
tel. /12/ 646-23-61

8. Zarząd Dróg Powiatu Krakowskiego
Batowice, ul. Karola Wojtyły 106
Telefon do dyżurnego "AKCJA ZIMA" tel. /12/ 622-10-13
fax. /12/ 622-10-12
kom. 507-098-708
9. Powiatowe Centrum Zarządzania Kryzysowego
Starosty Krakowskiego tel. /12/ 632 32 04
Całodobowy dyżur telefoniczny: kom. 604 443 543
10. Świętokrzyski Zarząd Dróg Wojewódzkich w Kielcach tel. /41/ 347-04-92
Kielce, ul. Jagiellońska 72 /ZUD/ fax. /41/ 347-04-70
11. Podkarpacki Zarząd Dróg Wojewódzkich w Rzeszowie tel. /17/ 860-94-94
Rzeszów, ul. Boya Żeleńskiego 19 a fax. /17/ 860-94-60
12. Zarząd Dróg Wojewódzkich w Katowicach tel. /32/ 781-92-11
Katowice, ul. Lechicka 24 fax. /32/ 781-92-00

**WYKAZ DRÓG WOJEWÓDZKICH OBJĘTYCH ZIMOWYM UTRZYMANIEM
w sezonie 2023/2024**

Lp.	Nr drogi	Klasa drogi	Nazwa drogi wg obowiązującego wykazu	Długość drogi /km/	Standardy ZUD /km/	
					I	II
1	768	G	Jędrzejów - Węchadłów - Skalbmierz - Koszyce - Brzesko	24,7	24,7	
2	772	GP	Droga 7 /węzeł Szczepanowice/ - Słomniki – Droga 7 /węzeł Widoma/	17,3	17,3	
3	773	G	Sieniczo - Sułoszowa - Skala - Wesola	34,7	13,1	21,6
4	774	G	Zabierzów - Kryspinów	8,5	8,5	
5	775	Z	Słomniki - Proszowice - Nowe Brzesko - Ispina	28,2	28,2	
6	776	G	Kraków - Proszowice - Kazimierza Wielka - Busko Zdrój	29,2	29,2	
7	780	G	Kraków - Alwernia - Chełmek – Droga 934 /Chełm Śląski/	47,0	47,0	
8	781	G	Chrzanów - Babice - Zator - Andrychów - Łękawica	47,7		47,7
9	783	G	Olkusz - Wolbrom - Miechów - Raclawice - Skalbmierz	62,0	62,0	
10	791	G	Wanaty - Zawiercie - Ogrodzieniec - Olkusz - Trzebinia	35,7	16,7	19,0
11	794	G	Konieczpol - Lełów - Pradła - Pilica - Wolbrom - Skala - Kraków	46,1	46,1	
12	933	G	Rzuchów - Wodzisław Śląski - Jastrzębie Zdrój - Pszczyna - Oświęcim - Chrzanów	29,7	29,7	
13	946	G	Droga 1 /Żywiec/ - Sucha Beskidzka	12,8	12,8	
14	948	G	Oświęcim - Kęty* Kobiernice - Tresna – Żywiec /Oczków/	17,7	17,7	
15	949	Z	Jawiszowice - Osiek - Polanka Wielka - Przeciszów	21,6		21,6
16	953	Z	Skawina - Kalwaria Zebrzydowska	17,2	17,2	
17	955	Z	Sułkowice - Jawornik	8,4	8,4	
18	956	Z	Biertowice - Sułkowice - Zembrzyce	24,3	24,3	
19	957	G	Białka - Zawoja - Jabłonka - Czarny Dunajec - Nowy Targ	68,3	20,2	48,1
20	958	G	Chabówka - Czarny Dunajec - Chocholów - Zakopane	50,7		50,7
21	959	G	Chocholów - granica państwa	1,1		1,1
22	960	G	Czarna Góra - Bukowina Tatrzańska - Łysa Polana - granica państwa	13,3		13,3
23	961	G	Poronin - Bukowina Tatrzańska	7,9		7,9
24	962	G	Jabłonka - Lipnica Wielka - granica państwa	8,9		8,9
25	963	G	Droga 4 /Targowisko/ - droga 94 /Targowisko/	2,2	2,2	
26	964	G	Kasina Wielka - Dobczyce - Wieliczka - Niepołomice - Ispina - Zielona - Szczurowa - Biskupice Radłowskie	103,9	99,1	4,8
27	964A	G	Obwodnica Dobczyc	0,9	0,9	
28	964B	G	Obwodnica Podłęża	2,3	2,3	
29	965	G	Zielona - Bochnia - Limanowa	52,8	52,8	
30	965A	G	Węzeł A4 Bochnia - Bochnia ul. Krzeczowska	1,8	1,8	
31	966	G	Wieliczka - Gdów - Muchówka - Tymowa	48,9	48,9	
32	967	G	Myślenice - Dobczyce - Łapczyca	35,6	35,6	
33	968	G	Lubień - Mszana Dolna - Kamienica - Zabrzeź	43,8	8,5	35,3
34	969	G	Nowy Targ - Czorsztyn - Krościenko - Zabrzeź - Brzezna - Stary Sącz	69,0		69,0
35	971	G	Krynica - Muszyna - Piwniczna	34,7		34,7
36	973	G	Busko Zdrój - Nowy Korczyn - Żabno* Niedomice - Tarnów - Kępa Bogumiłowska	30,3	8,7	21,6
37	975	G	Dąbrowa Tarnowska - Biskupice Radłowskie - Wojnicz - Zakliczyn - Dąbrowa	77,3	44,9	32,4
38	977	G	Tarnów - Tuchów - Gromnik - Zborowice - Moszczenica - Gorlice - Konieczna - gr. państwa	87,9	34,1	53,8
39	979	G	Moszczenica – Zagórzany - Gorlice	6,4		6,4
40	980	G	Jurków - Charzewice* Zakliczyn - Gromnik - Biecz	49,5	11,5	38,0
41	981	G	Zborowice - Grybów - Krzyżówka - Krynica	48,7		48,7
42	982	G	Szczucin - Sadkowa Góra - Jaślany	11,2		11,2
43	984	G	Lisia Góra - Radomyśl Wielki - Mielec	12,4		12,4
44	993	G	Gorlice - Nowy Żmigród - Dukla	16,1		16,1
45	xxx	GP	Lubień - Naprawa - Skomielna Biała - Rabka Zdrój - odcinek byłej DK 7	16,1	16,1	
46	xxx	GP	Chełmiec – odcinek byłej DK 28	1,1		1,1
47	xxx	GP	Moczydło – Miechów – odcinek byłej DK 7	16,6	16,6	
RAZEM:				1 432,5	807,1	625,4

Objaśnienia:

.....* - brak ciągłości drogi

/...../- uszczegółowienie początku lub końca drogi

Wykaz wykonawców ZUD na drogach wojewódzkich z danymi kontaktowymi w sezonie 2023/2024

Część	Nr drogi	Zakres odcinka	Standard ZUD	Długość [km]	Wykonawca	Przedstawiciel Wykonawcy / tel.
Rejon Dróg Wojewódzkich - Kraków						
1	774 780	Zabierzów - Kryspinów Kraków - Babice	I I	8,51 28,36	Konsorcjum firm: ADIM Sp. z o.o. Biskupice 134, 32-020 Wieliczka – Lider Konsorcjum, F.H.U ADIM Pomoc drogowa Adam Kruszyna Biskupice 134, 32-020 Wieliczka – Uczestnik Konsorcjum	Adam Kruszyna 692-792-200 tel. dyżurny 502-501-273
2	780 781	Babice - Chełmek Chrzanów - Zator	I II	18,37 19,71	Konsorcjum firm: ADIM Sp. z o.o. Biskupice 134, 32-020 Wieliczka – Lider Konsorcjum, F.H.U ADIM Pomoc drogowa Adam Kruszyna Biskupice 134, 32-020 Wieliczka – Uczestnik Konsorcjum	Adam Kruszyna 692-792-200 tel. dyżurny 502-501-273
3	781	Zator - Targanice	II	27,99	Konsorcjum firm: ADIM Sp. z o.o. Biskupice 134, 32-020 Wieliczka – Lider Konsorcjum, F.H.U ADIM Pomoc drogowa Adam Kruszyna Biskupice 134, 32-020 Wieliczka – Uczestnik Konsorcjum	Adam Kruszyna 692-792-200 tel. dyżurny 502-501-273
4	791	Olkusz - Trzebinia	II	19,01	AVR S.A. ul. Józefa Dietla 93/4 31-031 Kraków	Grzegorz Bonar tel. dyżurny 885-665-081
5	933	Brzeszcze - Chrzanów	I	29,70	Firma Usługowo-Handlowa KOP-MAT Mateusz Momot ul. Wł. Jagiełły 48 43-155 Bieruń	Mateusz Momot tel. dyżurny 519-469-666
6	948 949	Oświęcim - Kęty Brzeszcze - Przeciszów	I II	17,72 21,65	Konsorcjum firm: KONKRET Krzysztof Wysogład Poręba Wielka ul. Tyszkiewicza 37 32-600 Oświęcim – Lider Konsorcjum, Firma Usługowo-Handlowa KOP- MAT Mateusz Momot ul. Wł. Jagiełły 48, 43-155 Bieruń – Partner Konsorcjum	Krzysztof Wysogład tel. dyżurny 509-571-695
Rejon Dróg Wojewódzkich - Jakubowice						
Część	Nr drogi	Zakres odcinka	Standard ZUD	Długość [km]	Wykonawca	Przedstawiciel Wykonawcy / tel.
7	783 783 791	Olkusz – Wolbrom Miechów - gr. woj. gr. woj - Olkusz	I I I	23,09 39,27 16,73	EXDROG Sp z o.o. Kąpiele Wielkie 138 32-340 Wolbrom	Andrzej Barczyk tel. 508-211-500

8	773 794	Sieniczno – Skala Strzegowa - Kraków	II I	21,60 46,12	WALKOR Zakład Robót Drogowych I Ogólnobudowlanych Lucjan Ordys, Bosutów ul. Wiśniowa 28, 32-086 Węgrzce	Lucjan Ordys tel. 502-168-212
9	773 775 776	Skala - Wesola Słomniki - Ispina Kraków - Ostrów	I I I	13,23 28,18 29,13	WALKOR” Zakład Robót Drogowych I Ogólnobudowlanych Lucjan Ordys, Bosutów ul. Wiśniowa 28, 32-086 Węgrzce	Lucjan Ordys tel. 502-168-212
10	768 964 965	gr. woj. – Szczurowa Ispina – Szczurowa Zielona – Bochnia	I I I	8,32 17,23 14,90	WALKOR” Zakład Robót Drogowych I Ogólnobudowlanych Lucjan Ordys, Bosutów ul. Wiśniowa 28, 32-086 Węgrzce	Lucjan Ordys tel. 502-168-212
11	Odcinek byłej DK7 772	Moczydło – Miechów Szczepanowice – Słomniki – Widoma	I I	16,6 17,34	WALKOR” Zakład Robót Drogowych I Ogólnobudowlanych Lucjan Ordys, Bosutów ul. Wiśniowa 28, 32-086 Węgrzce	Lucjan Ordys tel. 502-168-212

Rejon Dróg Wojewódzkich - Myślenice

Część	Nr drogi	Zakres odcinka	Standard ZUD	Długość [km]	Wykonawca	Przedstawiciel Wykonawcy / tel.
12	946 956 957 957	granica woj. (Kuków) - Sucha Beskidzka Palcza - Zembrzyce Białka - Zawoja Zawoja - Krowiarki	I I I II	12,79 12,55 20,20 5,1	Przedsiębiorstwo Handlowo - Usługowe „Trans-Wag” Wacław Wałag Juszczyn 588 34-231 Juszczyn	Wacław Wałag tel. 608-091-824
13	965 965 966	Bochnia - Muchówka Muchówka - Młynne Łapanów - Tymowa	I I I	13,27 17,00 26,12	Firma Handlowo- Usługowo-Produkcyjna ROL Andrzej Rol ul. Sierockie 51 34-425 Biały Dunajec	Andrzej Rol tel. 18/201-95-98, kom. 605-277-682
14	956+955 956 953	Biertowice - Jawornik Sułkowice - Palcza Skawina - Kalwaria Zeb.	I I I	10,93 9,22 17,18	POL-BRUK Pietrzak Sp. J. ul. Słowackiego 12/39 32-400 Myślenice	Paweł Pietrzak tel. dyżurny 724-737-440
15	964 Odcinek byłej DK7 968	Kasina Wielka - Dobczyce Lubień – Naprawa - Skomielna Biała – Rabka Zdrój Lubień – Mszana Dolna	I I I	24,36 16,1 8,45	FHU MASTELIX Tomasz Mastela Krzeczów 190 32-433 Lubień	Tomasz Mastela tel. dyżurny 609-817-571
16	964 964 966 963	Wieliczka - Chobot Chobot - Ispina Wieliczka – Łapanów Szarów - Targowisko	I II I I	25,32 4,81 22,83 2,17	Konsorcjum firm: ADIM Sp. z o.o. Biskupice 134, 32-020 Wieliczka – Lider Konsorcjum, F.H.U ADIM Pomoc drogowa Adam Kruszyna Biskupice 134, 32-020 Wieliczka – Uczestnik Konsorcjum	Adam Kruszyna 692-792-200 tel. dyżurny 502-501-273
17	967 967 964	Myślenice – Dobczyce Dobczyce – Łapczyca Dobczyce – Wieliczka	I I I	14,06 21,59 12,34	Konsorcjum firm: ADIM Sp. z o.o. Biskupice 134, 32-020 Wieliczka – Lider Konsorcjum, F.H.U ADIM Pomoc drogowa Adam Kruszyna Biskupice 134, 32-020 Wieliczka – Uczestnik Konsorcjum	Adam Kruszyna 692-792-200 tel. dyżurny 502-501-273

Rejon Dróg Wojewódzkich - Nowy Sącz

Część	Nr drogi	Zakres odcinka	Standard ZUD	Długość [km]	Wykonawca	Przedstawiciel Wykonawcy / tel.
18	957 962	Zubrzyca Górna - Nowy Targ Jabłonka - gr. Państwa	II II	43,03 7,93	Przedsiębiorstwo Wielobranżowe STACHOŃ Krzysztof Stachoń ul. Ustup 23B 34-500 Zakopane	Andrzej Łukaszczyk tel. 664-761-743 Łukasz Stachoń tel. 609-001-237

19	958 959	Chabówka - Zakopane Chochołów - gr. Państwa	II II	45,51 1,08	Przedsiębiorstwo Wielobranżowe STACHOŃ Krzysztof Stachoń ul. Ustup 23B 34-500 Zakopane	Andrzej Łukaszczyk tel. 664-761-743 Łukasz Stachoń tel. 609-001-237
20	960 961	Bukowina T. - gr. Państwa Poronin - Bukowina T.	II II	13,33 7,91	Przedsiębiorstwo Wielobranżowe STACHOŃ Krzysztof Stachoń ul. Ustup 23B 34-500 Zakopane	Andrzej Łukaszczyk tel. 664-761-743 Łukasz Stachoń tel. 609-001-237
21	968	Mszana Dolna - Zabrzeż	II	35,32	Konsorcjum firm: WM Wiesław Matusik Gródek nad Dunajcem 107, 33-318 Gródek nad Dunajcem – Lider Konsorcjum MATPARK Sp. z o.o. Gródek nad Dunajcem 107 33-318 Gródek nad Dunajcem – Partner Konsorcjum	Mateusz Litwiński tel. 797-471-014
22	969	Nowy Targ - Krościenko n/Dunajcem Obwodnica Waksmund - Ostrowsko	II	29,451	Firma Handlowo- Usługowo-Produkcyjna ROL Andrzej Rol ul. Sierockie 51 34-425 Biały Dunajec	Andrzej Rol tel. 18/201-95-98, kom. 605 277 682
23	969	Krościenko n/Dunajcem - Stary Sącz	II	39,53	Konsorcjum firm: WM Wiesław Matusik Gródek nad Dunajcem 107, 33-318 Gródek nad Dunajcem – Lider Konsorcjum MATPARK Sp. z o.o. Gródek nad Dunajcem 107 33-318 Gródek nad Dunajcem – Partner Konsorcjum	Mateusz Litwiński tel. 797-471-014
24	971	Krynica Zdrój - Piwniczna	II	9,57	MATUŁA Anita Kurnyta Berest 53 33-380 Krynica-Zdrój	Anita Kurnyta tel. 504-846-040 Albert Kurnyta tel. 506-283-041
25	975	Bujne - Dąbrowa	II	20,94	Firma Handlowo-Usługowa FEDKO Sp. J. Gródek nad Dunajcem 244 33-318 Gródek nad Dunajcem	Janusz Fedko tel. 18/440-10-24, kom. 606 659 596
26	981	Stróże - Krynica Zdrój	II	29,55	Firma Handlowo-Usługowa TRANSROL Antoni Romańczyk Biała Niżna 468 33-330 Grybów	Antoni Romańczyk tel. 502 672 023
	Odc. byłej DK 28	Chelmiec	II	1,09	WM Wiesław Matusik Gródek nad Dunajcem 107, 33-318 Gródek nad Dunajcem	Mateusz Litwiński tel. 797-471-014

Rejon Dróg Wojewódzkich - Tarnów

Część	Nr drogi	Zakres odcinka	Standard ZUD	Długość [km]	Wykonawca	Przedstawiciel Wykonawcy / tel.
27	768 + 964	768 +964/ Brzesko (do skrzyż. z dr. powiatową do m. Cerekiew) - Szczurowa (od ronda) – Rylowa (dom strażaka – „OSP”)	I	21,395	LARGO FREZ-BUD Sp. z o.o. ul. Chodenicka 39, 32-700 Bochnia – Lider Konsorcjum, ENIGMA Group Sp. z o.o. ul. Chodenicka 39, 32-700 Bochnia – Partner Konsorcjum	Jacek Lichy tel. 691 355 130

28	975 + 973	975+973 / Dąbrowa Tarnowska – Żabno (rondo) - Łęg Tarnowski	I	18,100	Kompleksowe Utrzymanie Dróg Mariusz Biedroński ul. Św. Floriana 8B 33-210 Olesno	Mariusz Biedroński tel. 608 538 667
	975 + 964	975+964 / Żabno (od ronda) – Biskupice Radłowskie – Ryłowa (dom strażaka „OSP”)	I	17,487		
	975+973	975+973/ Biskupice Radłowskie (od ronda) – Wierzchosławice – Kępa Bogumiłowicka – Dębina Zakrzowska (rondo)	I	20,485		
	973	973 / Borusowa (od mostu) – Żabno (skrzyż. Z DW 975)	II	21,601		
29	975	975 / Dębina Zakrzowska (od ronda) – Roztoka (rondo)	I	13,952	WM Wiesław Matusik, Gródek nad Dunajcem 107, 33-318 Gródek nad Dunajcem – Lider Konsorcjum,	Mateusz Litwiński tel. 797 471 014
	980 + 975	980+975 / Jurków – Roztoka – Paleśnica (granica powiatów)	II	20,916	MATPARK Sp. z o.o., Gródek nad Dunajcem 107, 33-318 Gródek nad Dunajcem – Partner Konsorcjum	
30	982	982 / Szczucin – Słupiec (gr. wojew.)	II	11,175	Kompleksowe Utrzymanie Dróg Mariusz Biedroński ul. Św. Floriana 8B 33-210 Olesno	Mariusz Biedroński tel. 608 538 667
	984	984 / Lisia Góra – Nowa Jastrząbka (gr. wojew.)	II	12,403		
31	977	977 / Tarnowiec – Tuchów (rondo)	I	15,784	Przedsiębiorstwo Komunalno – Budowlane KOMBUD Sp. z o.o. 33-190 Ciężkowice, ul. Krynicka 6	Witold Szczudrawa tel. 605 405 664
	977 + 980	977+980 / Tuchów (od ronda) – Gromnik (rondo) – Rzepiennik Strzyżewski (centrum)	II	17,911		
	980	980 / Rzepiennik Strzyżewski (centrum) – Biecz (skrzyż. z DK 28)	II	20,319		
32	980 + 977	980+977 / Zakliczyn (rondo) – Gromnik – Ciężkowice (stadion)	I	17,267	Firma Handlowo – Usługowa „TRANSROL” Antoni Romańczyk, Biała Niżna 468, 33-330 Grybów	Antoni Romańczyk tel. 502 672 023 Bogusława Romańczyk tel. 501 421 378
	977 + 981	977+981 / Ciężkowice (stadion) – Zborowice – Wilczyńska (granica powiatów)	II	17,581		
	977	977 / Zborowice – Łużna (stacja paliw)	I	12,500		
33	977 + 979	979+979 / Łużna (stacja paliw) – Stróżówka (rondo) - Zagórzany – Gorlice (skrzyż. z DK 28)	II	14,173	„SZPILA” Wojciech Szpila, 38-350 Bobowa, Wilczyńska 64	Wojciech Szpila tel. 504 229 892 tel. /18/ 355 01 78
	977	977 / Stróżówka (od ronda) - Gorlice ... - Gorlice – Ropica Górna (kościół)	II	12,244		
	977	977 / Ropica Górna (kościół) – Konieczna (gr. Państwa)	II	20,455		
	993	993 / Gorlice - Bednarka (gr. wojew.)	II	16,087		

**Odcinki DW przekazane w Zimowe Utrzymanie innym
Jednostkom Samorządu Terytorialnego**

Lp.	Nr drogi	Przebieg ciągu drogi	Standard ZUD	Długość [km]	JST	Opis oraz zakres przekazanego w utrzymanie odcinka
1	773	Sieniczno - Wesola 120/0+104,10- 120/0+810,63 150/0+107,5 - 150/0+911	I	1,510	G. Iwanowice	Chodniki przy wskazanych odcinkach drogi na terenie gminy Iwanowice
2	773	Sieniczno - Wesola 095/1+160- 095/1+619	I	0,459	G. Skala	Chodnik przy wskazanych odcinku drogi na terenie gminy Skala
3	775	Słomniki-Ispina 040/ 2+383,61-.040/ 2+445,23 050/ 1+000,00 -050/2+468,73	I	1,530	G. Koniusza	Chodniki przy wskazanych odcinkach drogi na terenie gminy Koniusza
4	775	Słomniki-Ispina 140/ 1+685 – 140/1+890	I	0,205	G. Drwinia	Chodnik przy wskazanych odcinku drogi na terenie gminy Drwinia
5	775	Słomniki-Ispina 010/3+094-010/3+415	I	0,321	G. Słomniki	Chodnik przy wskazanych odcinku drogi na terenie gminy Słomniki
6	775	Słomniki-Ispina 055/0+323,40 – 055/0+608,85 080/ 0+702,70- 080/1+104,62	I	0,687	G. Proszowice	Chodniki przy wskazanych odcinkach drogi na terenie gminy Proszowice
7	776	Kraków - Busko Zdrój 110 km 0+000-0+627,38 120/0+000- 120/ 0+280	I	0,907	G. Proszowice	Chodniki przy wskazanych odcinkach drogi na terenie gminy Proszowice
8	780	km roboczy 001/ 0+000-0+287	I	0,287	M. Kraków	Odcinek drogi ul. Księcia Józefa – Węzeł Mirowski
9	780	Kraków - Chełm Śląski 090/ 2+266 – 090/ 2+586 110/ 0+078 – 110/ 0+866 110/ 1+405,57 – 010/ 1+610	I	1,313	G. Alwernia	Chodniki przy wskazanych odcinkach drogi w m. Brodla i Poręba Żegoty
10	780	Kraków – Chełm Śląski 085 / 0+260 – 085 / 0+495	I	0,235	G. Czernichów	Chodnik przy wskazanym odcinku drogi w m. Przeginia Duchowna
11	780	Kraków – Chełm Śląski 070/ 0+259 – 070 / 0+409 085/ 0+000 – wokół ronda	I	0,314	G. Czernichów	Chodnik przy wskazanym odcinku drogi w m. Czulówek i Przeginia Duchowna
12	781	Chrzanów - Łękawica 220/ 2+075 – 220 / 2+182 230/ 2+466 - 230 / 2+552	II	0,193	G. Andrychów	Chodniki przy wskazanych odcinkach drogi w m. Sułkowice i Targanice

Odcinki DW przekazane w Zimowe Utrzymanie innym Jednostkom Samorządu Terytorialnego

Lp.	Nr drogi	Przebieg ciągu drogi	Standard ZUD	Długość [km]	JST	Opis oraz zakres przekazanego w utrzymanie odcinka
13	783	Olkusz – Skalbmierz 210/0+243 – 210/1+084,70	I	0,841	G. Wolbrom	Chodniki przy wskazanym odcinku drogi w Gminie Wolbrom
14	791	Olkusz - Trzebinia 260/ 0+303 – 260/ 0+707	II	0,404	G. Trzebinia	Chodniki przy wskazanym odcinku drogi w m. Trzebinia
15	794	Strzegowa - Kraków 010/0+759 – 1+274	I	0,515	G. Wolbrom	Chodniki przy wskazanym odcinku drogi w Gminie Wolbrom
16	933	Rzuchów- Chrzanów 010/ 0+000 – 040/ 2+245	I	6,972	G. Brzeszcze	Chodniki, ścieżki rowerowe przy wskazanym odcinku drogi na terenie gminy Brzeszcze oraz ciągi pieszo-rowerowe
17	933	Rzuchów - Chrzanów 140/ 0+152 – 140/ 0+913 170/ 0+780 – 185/ 0+088	I	1,073	Gmina Libiąż	Chodniki przy wskazanych odcinkach drogi w m. Libiąż
18	946	Żywiec - Sucha Beskidzka 050/ 0+888 – 090/ 0+181	I	4,770	M. Sucha Beskidzka	Chodniki, ciąg pieszo - rowerowy przy wskazanym odcinku drogi na terenie M. Sucha Beskidzka
19	948	Oświęcim – Kęty 045/ 1+800 – 045/ 2+824	I	1,024	G. Kęty	Chodnik przy wskazanym odcinku drogi w m. Bielany
20	949	Jawiszowice - Przeciszów 010/ 0+000 – 050/ 1+251	II	6,311	G. Brzeszcze	Chodnik przy wskazanym odcinku drogi w m. Brzeszcze, Jawiszowice, Zasole (w na terenie gminy Brzeszcze)
21	949	Jawiszowice – Przeciszów 080 / 2+478 – 100 / 2+245	II	7,208	G. Polanka Wielka	Chodniki przy wskazanym odcinku drogi w m. Polanka Wielka
22	949	Jawiszowice - Przeciszów 110/1+949-110/2+194	II	0,245	G. Przeciszów	Chodnik przy wskazanych odcinku drogi na terenie gminy Przeciszów
23	953	Skawina -kalwaria Zeb. 050/ 0+017 – 050/ 0+200 070/ 3+156 – 070/ 3+440	I	0,467	G. Kalwaria Zebrzydowska	Chodniki przy wskazanych odcinkach w m. Kalwaria Zebrzydowska i Przytkowice
24	956	Biertowice – Zembrzyce 070/ 0+002 - 070/ 0+246 070/ 5+950 - 070/ 6+072 SL, 070/ 6+006 – 070/ 6+115 SP	I	0,475	G. Sułkowice	Chodniki przy wskazanych odcinkach drogi na terenie m. Sułkowice i m. Harbutowice
25	956	Biertowice – Zembrzyce 110/ 0+118-110/0+268	I	0,150	G. Budzów	Chodnik przy wskazanych odcinku drogi na terenie gminy Budzów

**Odcinki DW przekazane w Zimowe Utrzymanie innym
Jednostkom Samorządu Terytorialnego**

Lp.	Nr drogi	Przebieg ciągu drogi	Standard ZUD	Długość [km]	JST	Opis oraz zakres przekazanego w utrzymanie odcinka
26	957	Zawoja 010/ 3+624,83 – 010/ 3+749,66 060 /1+490 – 060/ 1+549 060/ 2+199– 060/ 2+380	II	0,407	G. Zawoja	Chodniki przy wskazanych odcinkach drogi na terenie Gminy Zawoja
27	957	Zubrzyca Dolna – Jabłonka 100/ 7+128,80 –100/ 7+321,78 SP 110/ 0+055 – 100/ 0+841,60 SP	II	0,980	UG Jabłonka	Chodniki przy wskazanych odcinkach drogi na terenie Gminy Jabłonka
28	957	Białka - Nowy Targ 010/0+441- 010/0+551	I	0,110	G. Maków Podhalański	Chodnik przy wskazanych odcinku drogi na terenie gminy Maków Podhalański
29	958	Chabówka - Zakopane 080/ 14+569 – 090/ 1+073	II	5,175	M. Zakopane	M. Zakopane, odcinek drogi od skrzyżowania z DK nr 47 do granicy z Gminą Kościelisko
30	958	Chabówka - Zakopane 080/ 1+885 – 080/ 5+960 SL 080/ 11+020 – 080/ 11+565 SL 080/11+521,97 – 080/ 12+304,06 080/ 12+274 – 080/ 12+825 SL	II	5,954	G. Kościelisko	Chodniki, pobocza przy wskazanych odcinkach drogi na terenie Gminy Kościelisko
31	960	Czarna Góra - Bukowina Tatrzańska – gr. Państwa 010/ 0+000 -010/ 0+240 010/ 1+194 -010/ 4+140 010/ 2+796,50- 010/ 2+826,50 020/ 0+000 - 1+089	II	4,305	G. Bukowina Tatrzańska	Chodniki, pobocza przy wskazanych odcinkach drogi Gminy Bukowina Tatrzańska
32	961	Poronin - Bukowina 015/ 7+290- 015/ 7+657	II	0,367	G. Bukowina Tatrzańska	Chodniki przy wskazanym odcinku drogi na terenie Gminy Bukowina Tatrzańska
33	964	Kasina W. - Biskupice Radł 020/ 3+548- 030/ 0+128 030 /1+478,5- 030/ 1+867 050/ 1+240 – 050/ 1+740 050/ 2+455 – 050/ 2+750,5 050/ 3+667 – 050/ 4+016	I	1,756	G. Wiśniowa	Chodniki przy wskazanych odcinkach drogi na terenie Gminy Wiśniowa
34	964	Sieraków-Dziewanowice 150/ 0+517,47 – 150/ 0+646,40 150/ 1+517 – 150/ 2+668	I	1,280	G. Dobczyce	Chodniki przy m. Dziewanowice, Sieraków
35	964	Kasina Wielka -Biskupice Radłowskie 430/ 0+711,26-490/ 0+615,02	I	14,305	G. Drwinia	Chodnik przy wskazanych odcinku drogi na terenie gminy Drwinia

**Odcinki DW przekazane w Zimowe Utrzymanie innym
Jednostkom Samorządu Terytorialnego**

Lp.	Nr drogi	Przebieg ciągu drogi	Standard ZUD	Długość [km]	JST	Opis oraz zakres przekazanego w utrzymanie odcinka
36	964	Kasina Wielka - Biskupice Radłowskie 070/0+413-070/0+610	I	0,197	G. Raciechowice	Chodnik przy wskazanych odcinku drogi na terenie gminy Raciechowice
37	964	Kasina Wielka – Biskupice Radł. 290/ 0+413 – 410/3+907	I	19,024	MiG Niepołomice	Chodniki przy wskazanym odcinku drogi na terenie Gminy Niepołomice
38	964	Obwodnica Podłęża 331/0+000 – 2+315	I	2,315	MiG Niepołomice	Jezdnia wraz z chodnikami
39	964	Kasina W. - Biskupice Radł. 570/ 1+644 – 570/ 2+062,20 570/ 2+188,1 – 570/ 2+379,91	I	0,701	G. Radłów	Chodniki przy wskazanych odcinkach drogi na terenie Gminy Radłów
40	965	Zielona – Bochnia – Limanowa 230/ 1+748 – 240/ 1+721	I	2,722	UM Limanowa	Odcinek drogi na terenie Miasta Limanowa
41	965	Zielona – Bochnia – Limanowa 050/ 0+000 – 110/ 0+415, oraz odc. 021/ 0+000 – 021/ 1+311 (łącznik bocheński) 090/0+206-0+406	I	4,929 + 1,311 0,200	M. Bochnia	Odcinek drogi na terenie Miasta Bochnia i łącznika bocheńskiego
42	965	Zielona - Limanowa 015/ 3+228 - 020/0+591 030/ 1+629 - 040/ 0+510	I	2,140	G. Drwinia	Chodniki przy wskazanych odcinkach drogi na terenie gminy Drwinia
43	965	Zielona -Limanowa 040/ 1+704-040/2+387 040/ 2+991-040/3+780	I	1,472	G. Bochnia	Chodniki przy wskazanych odcinkach drogi na terenie gminy Bochnia
44	965	Łąka Górna- Żegocina 190/ 1+093,55 – 190/ 1+369,46 210/ 1+493 – 210/ 1+690 SL	I	0,473	G. Żegocina	Chodniki przy wskazanych odcinkach drogi na terenie Gminy Żegocina
45	966	Wieliczka - Gdów - Muchówka – Tymowa 100/ 0+366 – 100/ 0+580 100/ 2+024 -100/ 2+495	I	0,685	G. Gdów	Chodniki przy wskazanym odcinku drogi na terenie Gminy Gdów
46	966	Wieliczka - Gdów - Muchówka – Tymowa 110/ 1+564 do 150/0+481	I	4,784	G. Łapanów	Chodniki przy wskazanym odcinku drogi na terenie Gminy Łapanów
47	966	Wieliczka - Gdów - Muchówka – Tymowa 200/ 1+841 do 210/ 0+060	I	0,718	Lipnica Murowana	Chodnik i ciąg pieszo-rowerowy przy odcinku drogi na terenie Gminy Lipnica Murowana

**Odcinki DW przekazane w Zimowe Utrzymanie innym
Jednostkom Samorządu Terytorialnego**

Lp.	Nr drogi	Przebieg ciągu drogi	Standard ZUD	Długość [km]	JST	Opis oraz zakres przekazanego w utrzymanie odcinka
48	967	Myślenice - Łapczyca 050/0+353,53-050/0+649,79	I	0,296	G. Myślenice	Chodnik przy wskazanych odcinku drogi na terenie gminy Myślenice
49	967	Myślenice - Łapczyca 070/ 0+340 - 070/ 0+750, 070/ 0+790 - 070/ 1+781 080/ 0+040 - 080/ 0+156	I	1,517	G. Dobczyce	Chodniki przy wskazanych odcinkach drogi w m. Dobczyce
50	967	Myślenice - Łapczyca 090 /3+357,20 - 090/ 3+530,88 121/ 1+451 - 125/ 0+098	I	0,3931	G. Gdów	Chodniki przy wskazanych odcinkach drogi w m. Gdów
51	967	Łapczyca 160/ 1+386 -170/ 0+090 170/ 1+726 - 170/ 1+850	I	0,348	G. Bochnia	Chodniki przy wskazanych odcinkach drogi w m. Łapczyca
52	968	Lubień - Mszana Dolna - Zabrzeż 070/ 3+467 - 070/ 5+432	II	1,965	G. Łącko	Chodniki przy wskazanym odcinku drogi na terenie Gminy Łącko
53	969	Nowy Targ - Krościenko - Zabrzeż - Stary Sącz 080/ 1+500 - 080/ 2+003 080/ 3+264 - 080/ 3+850 SL 090/ 1+023 - 090/ 1+927 SL	II	1,993	Gmina Krościenko nad Dunajcem	Chodniki przy wskazanych odcinkach drogi na terenie Gminy Krościenko nad Dunajcem
54	969	Nowy Targ - Krościenko - Zabrzeż - Stary Sącz 090/2+998 - 100/0+526	II	8,150	G. Ochotnica Dolna	Chodniki przy wskazanym odcinku drogi na terenie Gminy Ochotnica Dolna
55	969	Nowy Targ - Krościenko - Zabrzeż - Stary Sącz 110/ 1+776 - 110/ 1+949 SP 110/ 2+364 - 110/ 2+475 SP 120/ 2+174 - 120/ 3+469 SL 120/ 5+396 - 120/ 5+707 SP 120/ 5+567 - 120/ 5+766 SL 120/ 5+838 - 120/ 6+205 SP	II	1,579	G. Łącko	Chodniki przy wskazanych odcinkach drogi na terenie Gminy Łącko
56	971	Krynica - Piwniczna 015/ 0+000 - 015/ 5+056	II	5,056	G. Krynica Zdrój	Odcinek drogi na terenie Miasta Krynica
57	971	Krynica - Piwniczna 015/ 5+056 - 060/ 2+866	II	20, 033	M i G Muszyna	Odcinek drogi na terenie Gminy Muszyna
58	973	Nowy Korczyn - Żabno-Tarnów - Kępa Bogumiłowska 100/ 3+840 - 150/ 0+700	I	3,168	G. Żabno	Chodniki przy wskazanym odcinku drogi na terenie Gminy Żabno
59	975	Dąbrowa Tarnowska - Zakliczyn - Dąbrowa 010/ 2+923	I	0,020	G. Dąbrowa Tarnowska	Dojście do przejścia dla pieszych

**Odcinki DW przekazane w Zimowe Utrzymanie innym
Jednostkom Samorządu Terytorialnego**

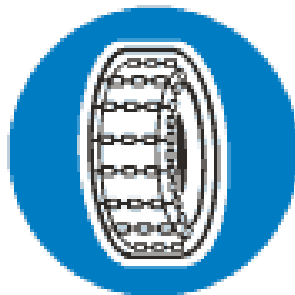
Lp.	Nr drogi	Przebieg ciągu drogi	Standard ZUD	Długość [km]	JST	Opis oraz zakres przekazanego w utrzymanie odcinka
60	975	Dąbrowa Tarnowska - Zakliczyn – Dąbrowa 030/ 1+613,6 – 050/ 0+126	I	5,647	G. Żabno	Chodniki przy wskazanym odcinku drogi na terenie Gminy Żabno
61	975	Dąbrowa Tarnowska - Zakliczyn – Dąbrowa 090/ 1+790,5 – 090/ 1+852	I	0,061	G. Radłów	Chodniki przy wskazanym odcinku drogi na terenie Gminy Radłów
62	975	Dąbrowa Tarnowska - Zakliczyn – Dąbrowa 100/ 0+491,3 – 100/ 0+689 110/ 0+000 – 110/ 0+003,75	I	0,201	G. Wierzchosławice	Chodniki przy wskazanych odcinkach drogi na terenie Gminy Wierzchosławice
63	975	Dąbrowa Tarnowska - Zakliczyn – Dąbrowa 195/ 4+584,5 – 195/ 4+702 195/ 4+715,2 – 195/ 4+778 195/ 4+865,5 – 195/ 5+071	II	0,386	G. Wojnicz	Chodniki przy wskazanych odcinkach drogi na terenie Gminy Wojnicz
64	975	Dąbrowa Tarnowska - Zakliczyn – Dąbrowa 195/6+191 – 240/2+742	I II	13,138	G Zakliczyn	Chodniki przy wskazanym odcinku drogi na terenie Gminy Zakliczyn
65	977	Tarnów - Gorlice - Konieczna - gr. Państwa 010/ 0+073,5 – 010/ 0+319 010/ 0+323 – 010/ 0+806 010/ 1+804 – 010/ 1+984	I	0,908	G. Tarnów	Chodniki przy wskazanych odcinkach drogi na terenie Gminy Tarnów
66	977	Tarnów - Konieczna - gr. państwa 150/ 6+143 – 150/6+203	I	0,060	G. Bobowa	Chodnik przy wskazanych odcinku drogi na terenie gminy Bobowa
67	977	Tarnów - Konieczna - gr. państwa 120/ 3+358- 120/3+920 150/ 0+000 – 150/0+435,3	I	1,015	G. Ciężkowice	Chodniki przy wskazanych odcinkach drogi na terenie gminy Ciężkowice
68	981	Zborowice – Krynica 010/0+000-010/0+042,2	II	0,420	G. Ciężkowice	Chodnik przy wskazanych odcinku drogi na terenie gminy Ciężkowice
69	977	Tarnów - Gorlice - Konieczna - gr. Państwa 040/ 0+010 – 040/ 0+451 080/ 0+020 – 080/ 0+305,2 080/ 2+267 – 090/ 0+524	I II	1,404	G. Tuchów	Chodniki przy wskazanych odcinkach drogi na terenie Gminy Tuchów
70	977	Tarnów - Gorlice - Konieczna - gr. Państwa 100/1+921 – 120 2+742	II	6,799	G. Gromnik	Chodniki przy wskazanym odcinku drogi na terenie Gminy Gromnik
71	977	Tarnów – Gorlice – Konieczna – gr. Państwa	II	0,814	Moszczenica	Chodnik przy wskazanym odcinku drogi na terenie Gminy Czchów
72	980	Jurków – Biecz 010/ 0+086 – 010/ 0+297,8	II	0,212	G. Czchów	Chodniki przy wskazanym odcinku drogi na terenie Gminy Czchów

Odcinki DW przekazane w Zimowe Utrzymanie innym Jednostkom Samorządu Terytorialnego

Lp.	Nr drogi	Przebieg ciągu drogi	Standard ZUD	Długość [km]	JST	Opis oraz zakres przekazanego w utrzymanie odcinka
74	980	Jurków – Biecz 060/ 1+642 – 080/ 3+420	I II	10,586	G. Gromnik	Chodniki przy wskazanym odcinku drogi na terenie Gminy Gromnik
75	980	Jurków – Biecz 080/ 6+970 – 080/ 7+343 110/ 1+830,5 – 110/ 2+209,8 110/ 2+224,83 – 110/ 2+716,37 SL 110/ 2+665 – 110/ 2+806 120/ 0+107 – 120/ 0+201,25 120/ 0+269,75 – 120/ 0+687	II	1,987	G. Rzepiennik Strzyżewski	Chodniki przy wskazanych odcinkach drogi w na terenie Gminy Rzepiennik Strzyżewski
76	980	Jurków – Biecz 120/ 3+595 – 120/ 3+610 130/ 0+000 – 130/ 0+360 130/ 2+124 – 130/ 2+326 130/ 2+586 – 130/ 2+685 130/ 2+690 – 130/ 3+003,5 140/ 0+047 – 140/ 0+447 140/ 0+500 – 140/ 0+970	II	1,859	G. Biecz	Chodniki przy wskazanych odcinkach drogi w na terenie Gminy Biecz
77	981	Zborowice – Krynica 010/ 0+000 – 010/ 0+042,2	II	0,042	G. Ciężkowice	Chodniki przy wskazanym odcinku drogi w na terenie Gminy Ciężkowice
78	981	Zborowice – Krynica 035/ 0+740 – 035/ 1+267	II	0,527	G. Bobowa	Chodniki przy wskazanym odcinku drogi w na terenie Gminy Bobowa
79	981	Zborowice – Krynica 080/2+160 – 100/1+632	II	3,569	G. Grybów	Chodniki przy wskazanym odcinku drogi na terenie Gminy Grybów
80	981	Zborowice – Krynica 130/ 2+365 – 140/ 0+405	II	0,602	G. Krynica Zdrój	Chodniki przy wskazanym odcinku drogi na terenie Gminy Krynica- Zdrój
81	981	Zborowice – Krynica 150/ 3+756 – 150/ 5+219	II	1,463	G. Krynica Zdrój	Odcinek drogi na terenie Miasta Krynica
82	984	Lisia Góra – Radomyśl Wielki – Mielec 010/ 0+760 – 010/ 0+930 020/ 0+019 – 020/ 0+132 020/ 0+200 – 020/ 0+235	II	0,318	G. Lisia Góra	Chodniki przy wskazanych odcinkach drogi na terenie Gminy Lisia Góra
83	993	Gorlice – Nowy Żmigród – Dukla 010/ 1+834 – 010/1+958,80 010/ 2+461 – 010/2+945	II	0,608	M. Gorlice	Odcinki chodnika przy drodze na terenie Miasta Gorlice
84	993	Gorlice – Nowy Żmigród – Dukla 030/ 0+717 – 030/ 1+646 060/ 3+341 – 060/ 3+520	II	1,108	G. Lipinki	Chodniki przy wskazanych odcinkach drogi na terenie Gminy Lipinki

**Wykaz odcinków dróg wojewódzkich,
na których w okresie zimowym przy zaśnieżonej nawierzchni obowiązuje
nakaz używania łańcuchów przeciwpoślizgowych:**

Znak :



Droga wojewódzka nr 965

odcinek 210 km 0+640 – odcinek 230 km 0+048 – dł. 8,2 km
m. Żegocina - m. Młynne

Droga wojewódzka nr 957

odcinek 080 km 0+109 – odcinek 090 km 6+790 – dł. 15,9 km
m. Zawoja (Krowiarki) - m. Zubrzyca Górna

Droga wojewódzka nr 960

odcinek 010 km 0+070 – odcinek 030 km 3+222 – dł. 12,9 km
m. Bukowina - granica państwa Łysa Polana

Droga wojewódzka nr 961

odcinek 010 km 2+993 – odcinek 010 km 7+657 – dł. 4,7 km
m. Stasikówka - m. Bukowina Tatrzańska

Droga wojewódzka nr 968

odcinek 060 km 6+545 – odcinek 060 km 14+990 – dł. 8,44 km
m. Lubomierz – m. Szczawa

Droga wojewódzka nr 969

odcinek 070 km 2+900 – odcinek 080 km 5+920 – dł. 14,9 km
m. Maniowy - m. Krościenko nad Dunajcem

Droga wojewódzka nr 975

odcinek 250 km 0+600 – odcinek 260 km 0+300 – dł. 3,65 km
m. Bujne - m. Bartkowa Posadowa

odcinek 290 km 0+135 – odcinek 290 km 6+640 – dł. 6,5 km
m. Sienna - m. Dąbrowa

Droga wojewódzka nr 981

odcinek 130 km 0+042 – odcinek 150 km 4+340 – dł. 14,0 km
m. Polany - m. Krynica Zdrój

Droga wojewódzka nr 977

odcinek 020 km 0+200 – odcinek 040 km 0+656 – dł. 10,0 km
m. Nowodworze - m. Tuchów

odcinek 150 km 0+127 – odcinek 160 km 0+515 – dł. 6,6 km
m. Zborowice - m. Siedliska

odcinek 270 km 3+100 – odcinek 280 km 6+968 – dł. 7,0 km
m. Małastów - m. Gładyszów

Droga wojewódzka nr 783

odcinek 270 km 3+918 – odcinek 300 km 0+206 – dł. 3,5 km
m. Falniów - m. Miechów

Droga wojewódzka nr 781

odcinek 230 km 3+680 – odcinek 230 km 7+527 – dł. 3,8 km
m. Targanice - granica województwa

Droga była DK7

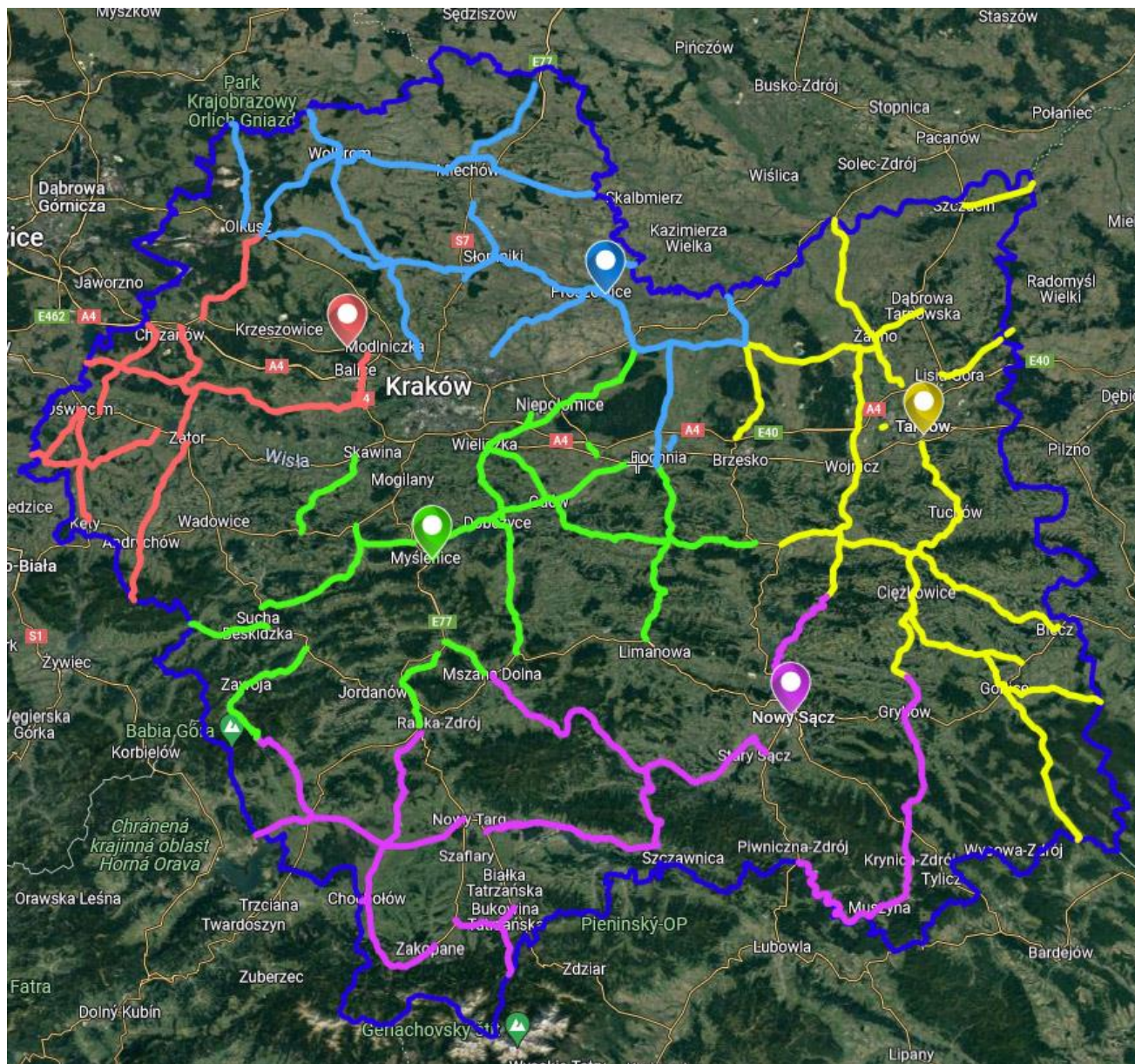
km 715+050 – odcinek 728+866 - dł. 13,7 km
m. Tenczyn – m. Naprawa

Standardy zimowego utrzymania dróg w okresie zimowym na drogach zarządzanych przez ZDW w Krakowie

Akcję zimowego utrzymania dróg należy rozpocząć w momencie stwierdzenia zjawiska atmosferycznego lub powzięcia uwiarygodnionych informacji o wystąpieniu.

L.p.	Standard	Opis standardu	Dopuszczalne odstępstwa od stanu nawierzchni opisanego standardem z określeniem czasu w jakim skutki danego zjawiska atmosferycznego powinny być usunięte (zlikwidowane)		
			Po ustaniu opadów śniegu	Od stwierdzenia zjawiska atmosferycznego lub powzięcia uwiarygodnionych informacji o wystąpieniu powyższego	
1	I	Jezdnia odśnieżona na całej długości i szerokości, jezdnia posypana na całej długości i szerokości materiałem chemicznym chodniki odśnieżone i posypane mieszanką środków chemicznych i uszarstniających Przy temp. poniżej -10°C konieczne stosowanie mieszaniny środków chemicznych i uszarstniających	Dotyczy jezdni - śnieg luźny może zalegać - błoto pośniegowe może występować - może występować warstwa zajeżdżonego śniegu o grubości nie utrudniającej ruchu Pobocza Chodniki Chodniki na obiektach inżynierskich	do 4 godz. do 6 godz. do 6 godz. do 6 godz. do 12 godz. do 24 godz.	- gołoledzi - 3 godz. - szronu - 3 godz. - szadzi - 3 godz. - lodowicy - 4 godz. - śliskości pośniegowej - 4 godz.
2	II	Jezdnia odśnieżona na całej długości i szerokości, jezdnia posypana na całej długości i szerokości mieszanką materiału chemicznego i uszarstniającego niechemicznego, chodniki odśnieżone i posypane mieszanką środków chemicznych i uszarstniających	Dotyczy jezdni - śnieg luźny może zalegać - błoto pośniegowe może występować - może występować warstwa zajeżdżonego śniegu o grubości nie utrudniającej ruchu Pobocza Chodniki Chodniki na obiektach inżynierskich	do 4 godz. do 6 godz. do 6 godz. do 8 godz. do 12 godz. do 24 godz.	- gołoledzi - 4 godz. - szronu - 4 godz. - szadzi - 4 godz. - lodowicy - 4 godz. - śliskości pośniegowej - 4 godz.

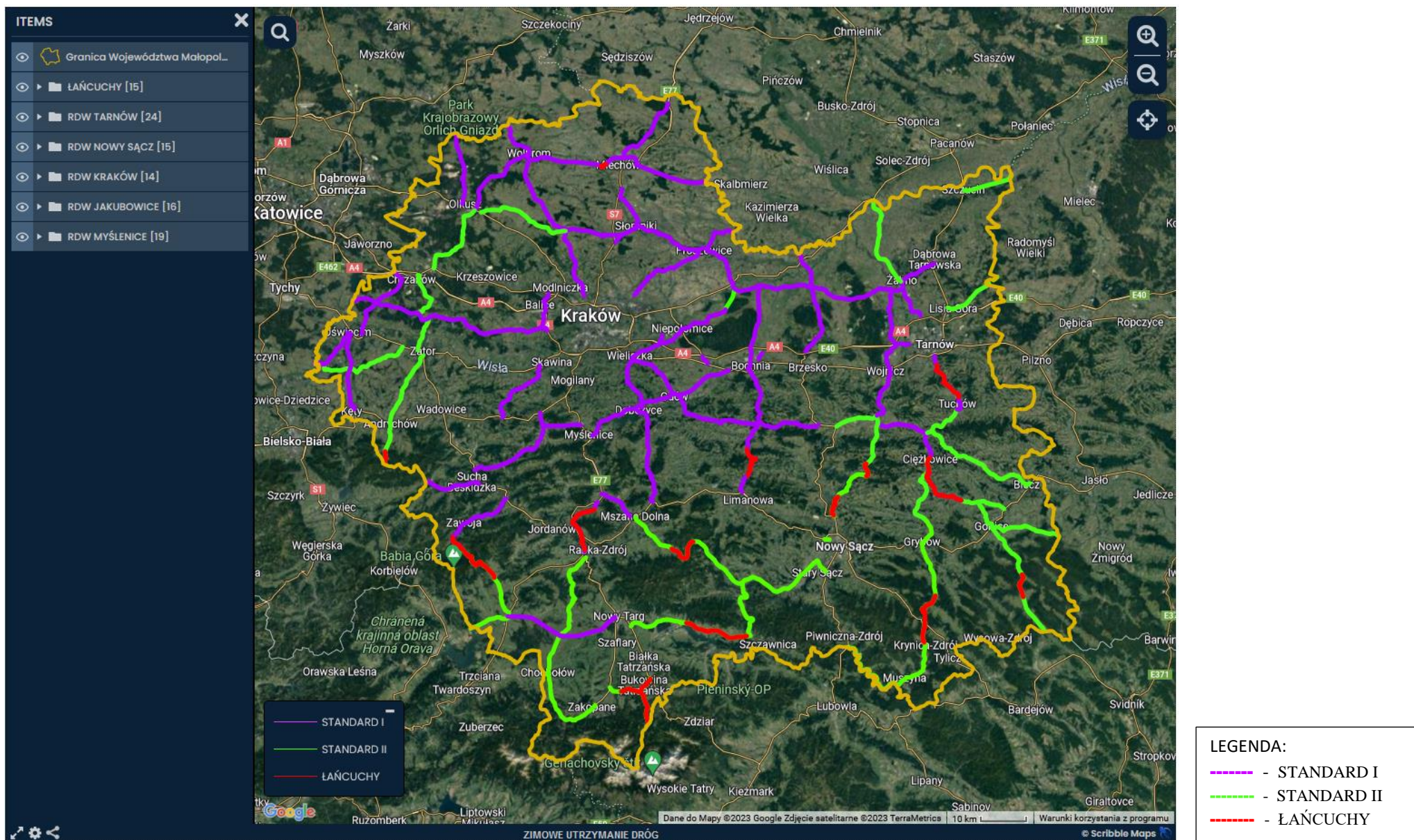
Mapa sieci dróg wojewódzkich z podziałem na Rejony



LEGENDA:

- - sieć dróg administrowana przez RDW Kraków
- - sieć dróg administrowana przez RDW Jakubowice
- - sieć dróg administrowana przez RDW Myślenice
- - sieć dróg administrowana przez RDW Nowy Sącz
- - sieć dróg administrowana przez RDW Tarnów

Mapa zimowego utrzymania dróg wojewódzkich w sezonie 2023/2024



Aktualna mapa dostępna na stronie ZDW Kraków pod linkiem: <https://www.zdw.krakow.pl/mapy-drogowe/mapa-zimowego-utrzymania-drog/>