



RAPORT

Z BADANIA

ANKIETOWEGO

dotyczącego zagospodarowania
przestrzeni Zalewu na Piaskach
w Budzynie i Cholerzynie
i jego otoczenia

Termin badania: wrzesień-październik 2017 r.

Bożena Staśkiewicz
Michał Korbiel
Urząd Gminy Liszki

Badanie ankietowe - sondaż uliczny (ankieta rozdawana) stanowi jedną z technik konsultacyjnych w ramach konsultacji społecznych realizowanych w ramach projektu "Szkoła Świadomego Planowania Przestrzennego - partnerska współpraca samorządu, projektantów i środowisk społecznych w procesach planistycznych" w ramach II Osi priorytetowej, Działania 2.19 PO WER 2014-2020.



Badanie ankietowe - sondaż uliczny

Sondaż zrealizowany został w oparciu o ankietę dystrybuowaną wśród użytkowników Zalewu, która dostępna była w punktach usługowych na terenie Zalewu, rozdystrybuowana wśród społeczności lokalnej oraz udostępniona w Urzędzie Gminy. Formą zachęty do udziału w badaniu była możliwość wzięcia udziału w losowaniu drobnego upominku.

Przewidywana próba zakładała minimum 100 ankiet zebranych od użytkowników Zalewu na Piaskach i pozwoliła na poznanie opinii respondentów na temat zagospodarowania przestrzeni Zalewu.

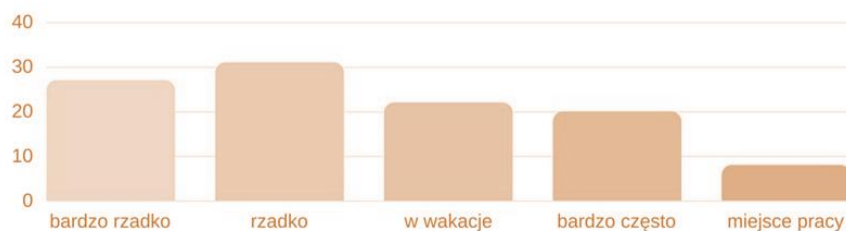


Ankietę wypełniło **108 osób** (55 kobiet i 45 mężczyzn, 8 osób nie wypełniło danych dot. płci). Wiek ankietowanych był zróżnicowany: 1 osoba poniżej 18 roku życia, 7 osób w wieku 18-24 lat, 30 osób w wieku 25-36 lat (najwięcej), 25 osób w wieku 36-45, 13 osób w wieku 46-55, 21 osób w wieku 56-65 oraz 3 osoby w wieku powyżej 65 lat.

Wykształcenie wśród ankietowanych przedstawiało się następująco: najwięcej osób biorących udział w badaniu posiadało wyższe wykształcenie 56 osób, z wykształceniem średnim wzięło udział 37 osób, 7 osób posiadało zawodowe, a 1 podstawowe wykształcenie (7 osób nie podało swojego wykształcenia).

Przeważająca część ankietowanych zamieszkuje Gminę Liszki (67 osób, w tym od urodzenia 31 osób, najwięcej – miejscowość Liszki), poza Gminą Liszki zamieszkuje 35 osób, które wzięły udział w badaniu ankietowym (6 osób nie podało danych dot. miejsca zamieszkania).

Punkt 1. w ankiecie dotyczył częstotliwości korzystania z terenu Zalewu

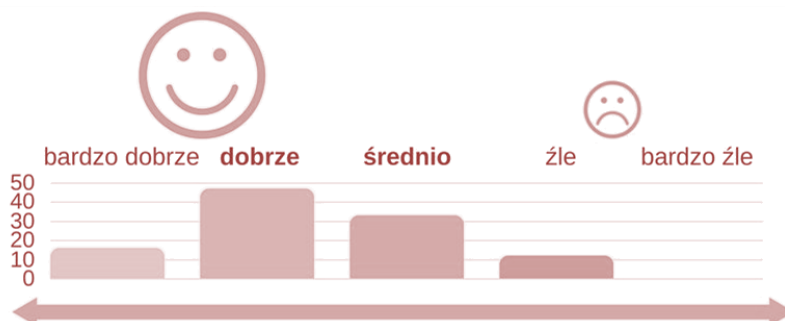


Najwięcej ankietowanych (31) korzysta z terenu Zalewu rzadko (zazwyczaj kilka razy do roku), duża część ankietowanych (27) bywa nad Zalewem bardzo rzadko (mniej więcej raz do roku), spora część osób przyjeżdża

głównie w okresie wakacyjnym (22), około jedna piąta ankietowanych (20) jest stałym bywalcem Zalewu, najmniej ankietowanych jest pracownikami bądź prowadzi tu firmę (8).


Punkt 2. dotyczył oceny sposobu zagospodarowania Zalewu jako miejsca wypoczynkowego

Najwięcej badanych wskazało na ocenę dobrą (47), średnio oceniła sposób zagospodarowania Zalewu mniej niż 1/3 użytkowników: 33, ocenę złą wystawiło 12 ankietowanych, a bardzo dobrą 16. Żadna z osób ankietowanych nie oceniła zagospodarowania zalewu jako bardzo złe.



Punkt 3. usługi gastronomiczne na terenie Zalewu

Dobrze oceniło 64 osób, źle 12 osób, 32 osoby nie miały zdania.



Według ankietowanych, usług gastronomicznych brakuje w okolicach kortów tenisowych i plaży. Ankietowani pisali o budkach z lodami, zdrowymi przekąskami, smażonymi rybami, frytkami a nawet z piwem. Część ankietowanych proponowała wprowadzenie gastronomii komercyjnej np. McDonald, KFC. Pojawiały się również głosy wyrażające potrzebę otwarcia kawiarni z prawdziwego zdarzenia – eleganckiej przy molo. Sieć małych sklepików lub barów samoobsługowych.

Punkt 4. dostępność do bazy noclegowej

62 osoby **nie miały zdania** na ten temat, 32 osoby stwierdziły że baza noclegowa jest niewystarczająca, a tylko 14 osób stwierdziło że jest wystarczająca.

Dodatkowe uwagi pojawiające się w ankiecie: w zasadzie nie ma miejsc noclegowych wokół Zalewu, propozycje budowy pensjonatu, pola namiotowego, domu wypoczynkowego, domków letniskowych, hotelu, motelu lub kempingu wskazane były w szczególności od strony północnej Zalewu.

Punkt 5. ocena dostępności do infrastruktury sportowo – rekreacyjnej

60 osób (56%) wypowiedziało się pozytywnie, 25 osób nie miało zdania, 23 osoby stwierdziły braki w infrastrukturze sportowo – rekreacyjnej.



Jak wynika z ankiet, główną bolączką jest brak ścieżek rowerowych i spacerowych wokół jeziora, które mogłyby być oświetlone i wyposażone w ławeczki tuż obok. Pisano o wypożyczalni rowerów, leżaków i sprzętu pływającego. Proponowano wyznaczenie miejsca na gry zespołowe, place zabaw dla dzieci, park linowy, rowerowy tor przeszkód, tor przeszkód dla maluchów, specjalne tory do jazdy na rolkach, teren do gry w Bule (możliwość wypożyczalni kul i sprzętu), tereny do biegów z przeszkodami, miejsc z przyrządami do ćwiczeń (siłownia na wolnym powietrzu).

Punkt 6. wprowadzenie dodatkowych elementów rozrywki/rekreacji

35 osób wypowiedziało się, że raczej nie, 33 osoby były niezdecydowane, 22 osoby raczej tak, 14 osób zdecydowanie nie i 4 osoby zdecydowanie tak.




Osoby będące za wprowadzeniem dodatkowych elementów rozrywki pisały o wesołym miasteczku „BUDZYŃLAND”, mini ZOO, torze kartingowym, symulatorach jazdy, SPA, muszli koncertowej, zjeżdżalni wodnej, kole młyńskim z widokiem na Zalew, parku miniatur, Skate Parku, siłowni.



Punkt 7. wprowadzenie dodatkowych funkcji sportowych bezpośrednio przy tafli wody

Najwięcej, bo 51 osób wypowiedziało się raczej tak, zdecydowanie tak to 33 osoby, raczej nie 13 osób, ani tak ani nie 8 osób, zdecydowanie nie 3 osoby.

Ankietowani proponowali wybudować nowe przystanie, basen kryty, miejsca do zabawy w wodzie dla dzieci, miejsca dla wędkarzy, molo, zjeżdżalnię wodną. A także propagowanie sportów ekstremalnych; Water Jetpack – odrzutowy plecak, Blob Jump Blobbing – poduszka do skoków do wody, Flyboard – sport hydro odrzutowy.





Punkt 8. występowanie ograniczenia związanego z hałasem/głośnie muzyką

Głosy w tej sprawie były mocno zróżnicowane. Zdecydowanie nie 6 osób, raczej nie 31, ani tak ani nie 14, raczej tak 31, zdecydowanie tak 26.



Punkt 9. Uwagi i rekomendacje na przyszłość

84 osoby nie wypowiedziały się, 24 osoby dodały swoje uwagi.



Uwagi dotyczyły głównie dbania o czystość Zalewu i okolicy, zbyt małej ilości koszy na śmieci, wprowadzaniu na teren plaży koni i psów, ich kąpiele w zalewie i pozostawianie nieczystości. Ankietowani zwracali uwagę na konieczność zwiększenia liczby miejsc parkingowych, stworzenia parkingów rowerowych, utworzenia ścieżki rowerowej łączącej Zalew na Piaskach z wałami wiślanymi i ścieżkami na nich. W ankietach zapisano również wniosek o poszerzenie strzeżonego obszaru plaży, wyznaczenie plaży naturystów, wyznaczenie miejsc na rodzinny piknik, położenie chodnika od ronda z ul. Olszanicką do Zalewu.

Wnioski możliwe do uwzględnienia w projekcie planu zagospodarowania:



pozostawienie lasu nad zalewem
w formie wolnej od zabudowy,



utrzymanie plaży jako terenu bez
zabudowy,



wskazanie miejsc parkingowych w
obszarze nad zalewem,



wprowadzenie terenu usług
turystyki z możliwością budowy
hotelu, moteli, kempingów, domów
wypoczynkowych, pensjonatów
na północ od zalewu,



dopuszczenie lokalizacji ścieżek
spacerowych i rowerowych oraz
toru jazdy na rolkach, Skate
Parku na terenie wokół zalewu,



dopuszczenie w terenie usług
turystyki, gastronomii,



dopuszczyć na obszarze zalewu
małą architekturę (ławeczki, stoliki
itp.),



dopuszczyć budowę boisk (do
siatkówki, koszykówki, piłki
nożnej, do gry w bule),



umożliwić lokalizowanie placów
zabaw dla dzieci i siłowni
zewnętrznych,



umożliwić zlokalizowanie molo,
przystani, zjeżdżalni wodnej,
muszli koncertowej.