



DZIENNIK URZĘDOWY

WOJEWÓDZTWA MAŁOPOLSKIEGO

Kraków, dnia 23 lutego 2022 r.

Poz. 1230

ROZPORZĄDZENIE WOJEWODY MAŁOPOLSKIEGO

z dnia 22 lutego 2022 r.

(nr poz. rej. 3/22)

w sprawie w sprawie zwalczania wysoce zjadliwej grypy ptaków (HPAI) na terenie powiatu krakowskiego ziemskiego i Miasta Krakowa

Na podstawie art. 46 ust. 3 pkt 1, 3 lit. b, 4, 7, 8a, 8f, 10, ust. 4 ustawy z dnia 11 marca 2004 r. *o ochronie zdrowia zwierząt oraz zwalczaniu chorób zakaźnych zwierząt* (Dz.U. z 2020 r. poz. 1421), art. 4 pkt 5, 9, 10, 23, 27, 31, 32, 41 i 43, art. 64 ust. 1 i 2, art. 65 rozporządzenia Parlamentu Europejskiego i Rady (UE) 2016/429 z dnia 9 marca 2016 r. *w sprawie przenośnych chorób zwierząt oraz zmieniające i uchylające niektóre akty w dziedzinie zdrowia zwierząt* ("Prawo o zdrowiu zwierząt") (Dz. U. UE. L. z 2016 r. Nr 84, str. 1 z późn. zm.), zwanego dalej „rozporządzeniem nr 2016/429” oraz art. 2, art. 21 ust. 1 lit. a i b, art. 22 ust. 1 i 4, art. 25 ust. 1 lit. a, b, d-g, ust. 2, art. 26 ust. 1, art. 27 ust. 1, ust. 3 lit. b-e, ust. 4, art. 28 ust. 1, art. 40 w zw. z art. 25 ust. 1 lit. a, b, d-g, ust. 2, art. 41 i art. 42 w zw. z art. 27 ust. 1, ust. 3 lit. b-e, ust. 4 i art. 28 ust. 1 rozporządzenia delegowanego Komisji (UE) 2020/687 z dnia 17 grudnia 2019 r. *uzupełniającego rozporządzenie Parlamentu Europejskiego i Rady (UE) 2016/429 w odniesieniu do przepisów dotyczących zapobiegania niektórym chorobom umieszczonym w wykazie oraz ich zwalczania* (Dz. U. UE. L. z 2020 r. Nr 174, str. 64), zwanego dalej „rozporządzeniem nr 2020/687” zarządza się, co następuje:

§ 1. 1. Ustanawia się obszar objęty ograniczeniami składający się z:

- 1) obszaru zapowietrzonego wysoce zjadliwą grypą ptaków (HPAI), zwanego dalej „obszarem zapowietrzonym”;
- 2) obszaru zagrożonego wysoce zjadliwą grypą ptaków (HPAI), zwanego dalej „obszarem zagrożonym”.

2. Za obszar zapowietrzony uznaje się teren ograniczony:

- 1) od strony północnej: w miejscowości Bębło (gm. Wielka Wieś) ulicami: Na Dolinkę, Lasek, Południową i Turkusową do zachodniej granicy administracyjnej miejscowości Wierzchowie (gm. Wielka Wieś), zachodnią, północną i wschodnią granicą administracyjną miejscowości Wierzchowie – do ulicy Krakowskiej w Białym Kościele (gm. Wielka Wieś);
- 2) od strony wschodniej: ulicą Krakowską w Białym Kościele (gm. Wielka Wieś) i Wielkiej Wsi (gm. Wielka Wieś) do ulicy Słonecznej w Wielkiej Wsi i dalej ulicami: Słoneczną, Centralną, Połną – do południowej granicy administracyjnej tej miejscowości. Następnie granicami administracyjnymi: południową miejscowości Wielka Wieś, wschodnią i południową miejscowości Ujazd (gm. Zabierzów), wschodnią granicą miejscowości Bolechowice (gm. Zabierzów);
- 3) od strony południowej: południowymi granicami administracyjnymi miejscowości Bolechowice (gm. Zabierzów) i Więckowice (gm. Zabierzów);
- 4) od strony zachodniej: zachodnią granicą administracyjną miejscowości Więckowice (gm. Zabierzów), następnie ulicą Akacyjową w Kobylanach (gm. Zabierzów), zachodnią i północną granicą administracyjną miejscowości Kobylany – do ulicy Długiej w Będkowicach (gm. Wielka Wieś), a następnie w tej

miejsowości ulicami: Długa, Browar, Kawiory do północnej granicy administracyjnej Będkowic i dalej tą granicą do ulicy Na Dolinkę w miejscowości Bęblo (gm. Wielka Wieś).

3. Za obszar zagrożony uznaje się teren ograniczony:

- 1) od strony północnej: granicami administracyjnymi: północną miejscowości Czubrowice (gm. Jerzmanowice - Przegonia), wschodnią miejscowości Jerzmanowice (gm. Jerzmanowice - Przegonia), wschodnią i północną miejscowości Gotkowice (gm. Jerzmanowice - Przegonia), północnymi miejscowości Sępów (gm. Jerzmanowice - Przegonia), Wola Kalinowska (gm. Sułoszowa) i Skała (gm. Skała) – do drogi wojewódzkiej nr 794 i dalej tą drogą do wschodniej granicy administracyjnej miejscowości Skała, następnie granicami administracyjnymi: wschodnimi miejscowości Skała i Cianowice (gm. Skała), północną miejscowości Szczodrkowice (gm. Skała);
- 2) od strony wschodniej: granicami administracyjnymi: wschodnimi miejscowości Szczodrkowice (gm. Skała), Owczary (gm. Zielonki), Górna Wieś (gm. Michałowice), Garlica Duchowna (gm. Zielonki) i Garlica Murowana (gm. Zielonki), wschodnią i południową miejscowości Zielonki (gm. Zielonki) – do drogi wojewódzkiej nr 794 i dalej w Krakowie: drogą wojewódzką 794 (ul. Zygmunta Glogera, ul. Matki Pauli Zofii Tajber, ul. Zielińską, ul. Henryka Pachonńskiego, ul. Kazimierza Wyki), drogą krajową nr 7 (ul. Opolską, ul. Josepha Conrada), drogą krajową S7 (ul. Armii Krajowej) – do linii kolejowej nr 118 (Kraków Główny – Kraków Lotnisko), dalej wzdłuż tej linii kolejowej do ulicy Zielony Most, a następnie ulicami: Zielony Most, Na Błonie, Jesionową, Królowej Jadwigi, Junacką, Chełmską, Olszanicką – do południowej granicy administracyjnej miejscowości Balice (gm. Zabierzów);
- 3) od strony południowej: granicami administracyjnymi: południowymi miejscowości Balice (gm. Zabierzów) i Morawica (gm. Liszki), południowymi i zachodnimi miejscowości Chrosna (gm. Liszki) i Brzoskwinia (gm. Zabierzów), południową miejscowości Nielepice (gm. Zabierzów), południowo-zachodnią i zachodnią miejscowości Nawojowa Góra (gm. Krzeszowice), południową miejscowości Krzeszowice (gm. Krzeszowice) – do ulicy Ignacego Daszyńskiego w Krzeszowicach;
- 4) od strony zachodniej: w Krzeszowicach (gm. Krzeszowice) ulicami: Daszyńskiego, Rynek, Krakowską, Legionów Polskich, Czatkowice Górne i dalej granicami administracyjnymi: północną Krzeszowic, zachodnimi miejscowości: Paczółtowice (gm. Krzeszowice), Raclawice (gm. Jerzmanowice - Przegonia) i Czubrowice (gm. Jerzmanowice - Przegonia).

4. Obszar objęty ograniczeniami, o którym mowa w ust. 1, określa mapa stanowiąca załącznik do niniejszego rozporządzenia.

§ 2. Na obszarze objętym ograniczeniami, o którym mowa w § 1 ust. 1 Powiatowy Lekarz Weterynarii w Krakowie niezwłocznie sporządza i aktualizuje spis wszystkich zakładów w rozumieniu art. 4 pkt 27 rozporządzenia nr 2016/429, w których utrzymywane są ptaki, z uwzględnieniem gatunków, kategorii i liczby zwierząt w poszczególnych zakładach, przy czym w przypadku drobiu może ona być szacunkowa.

§ 3. Na obszarze objętym ograniczeniami, o którym mowa w § 1 ust. 1 transport zwierząt i produktów przez ten obszar powinien być realizowany:

- 1) bez zatrzymywania lub rozładunku na tym obszarze;
- 2) w pierwszej kolejności z wykorzystaniem głównych autostrad lub głównych połączeń kolejowych; oraz
- 3) unikając przejazdu w pobliżu zakładów, w których utrzymywane są ptaki.

§ 4. 1. Na obszarze zapowietrzonym, o którym mowa w § 1 ust. 2, w zakładach, w których utrzymywane są ptaki, innych niż zakład, w którym potwierdzono wystąpienie wysoce zjadliwej grypy ptaków (HPAI) nakazuje się:

- 1) utrzymywanie drobiu lub innych ptaków w odosobnieniu (oddzielnie od innych zwierząt – w tym zwierząt dzikich), w kurnikach lub innych zamkniętych obiektach budowlanych lub w innym zamkniętym miejscu w gospodarstwie;
- 2) zapewnienie dodatkowego nadzoru w celu zidentyfikowania dalszego rozprzestrzeniania się wysoce zjadliwej grypy ptaków (HPAI) do zakładów oraz niezwłoczne zgłaszanie do Powiatowego Lekarza Weterynarii w Krakowie wszelkich danych dotyczących wzrostu zachorowalności lub upadkowości lub znacznego spadku produktywności;

- 3) zastosowanie odpowiednich środków dezynfekujących przy wejściach i wyjściach z zakładu;
- 4) zastosowanie odpowiednich środków bioasekuracji w odniesieniu do wszystkich osób mających styczność z utrzymywanymi ptakami bądź wszystkich osób wchodzących do zakładu lub opuszczających go, a także w odniesieniu do środków transportu, aby zapobiec ryzyku rozprzestrzenienia się choroby;
- 5) prowadzenie ewidencji wszystkich osób odwiedzających zakład i aktualizowanie jej oraz udostępnianie jej Powiatowemu Lekarzowi Weterynarii w Krakowie na jego wniosek;
- 6) unieszkodliwianie całych ciał lub części martwych lub uśmierconych utrzymywanych ptaków zgodnie z przepisami rozporządzenia Parlamentu Europejskiego i Rady (WE) nr 1069/2009 z dnia 21 października 2009 r. *określającego przepisy sanitarne dotyczące produktów ubocznych pochodzenia zwierzęcego i produktów pochodnych, nieprzeznaczonych do spożycia przez ludzi, i uchylającego rozporządzenie (WE) nr 1774/2002 (rozporządzenie o produktach ubocznych pochodzenia zwierzęcego)* (Dz. U. UE. L. z 2009 r. Nr 300, str. 1 z późn. zm.), zwanego dalej „rozporządzeniem nr 1069/2009”.

2. Na zasadzie odstępstwa od ust. 1 pkt 5 ewidencja osób odwiedzających zakład nie jest wymagana w przypadku zakładów, w których utrzymywane są ptaki, o których mowa w art. 13 ust. 2 rozporządzenia nr 2020/687, jeżeli osoby te nie mają dostępu do obszarów, w których trzyma się ptaki.

§ 5. 1. Na obszarze zapowietrzonym, o którym mowa w § 1 ust. 2, zakazuje się:

- 1) przemieszczania utrzymywanych ptaków z zakładów i do zakładów;
- 2) odnowy populacji ptaków łownych;
- 3) organizowania wystaw, targów, pokazów i innych zgromadzeń utrzymywanych ptaków, w tym ich pozyskiwania i rozpowszechniania;
- 4) przemieszczania jaj wylęgowych z zakładów;
- 5) przemieszczania świeżego mięsa i podrobów, pochodzących od utrzymywanych ptaków i ptaków dzikich z rzeźni lub zakładów obróbki dziczyzny;
- 6) przemieszczania produktów mięsnych uzyskanych ze świeżego mięsa ptaków z zakładów;
- 7) przemieszczania jaj do spożycia przez ludzi z zakładów;
- 8) przemieszczania obornika, w tym zużytej ściółki i używanej ściółki, pochodzących od utrzymywanych ptaków z zakładów;
- 9) przemieszczania skór, skórek i piór pochodzących od utrzymywanych ptaków z zakładów.

2. Z zakazów, o których mowa w ust. 1, zwolnione są:

- 1) mięso ptaków i jaja, które zostały poddane właściwej obróbce zgodnie z załącznikiem VII rozporządzenia nr 2020/687 w odniesieniu do wysoce zjadliwej grypy ptaków (HPAI);
- 2) produkty lub inne materiały, które mogą rozprzestrzenić chorobę, pozyskane lub wytworzone przed okresem monitorowania wysoce zjadliwej grypy ptaków (HPAI), tj. co najmniej 21 dni przed dniem, w którym zgłoszono podejrzenie;
- 3) produkty wytworzone na obszarze zapowietrzonym, które pozyskano od lub z utrzymywanych ptaków:
 - a) trzymany poza obszarem zapowietrzonym,
 - b) trzymany i poddawanych ubojowi poza obszarem zapowietrzonym, lub
 - c) trzymany poza obszarem zapowietrzonym i poddawanych ubojowi na obszarze zapowietrzonym;
- 4) produkty pochodne.

3. Zakazy określone w ust. 1 obowiązują w odniesieniu do produktów, o których mowa w ust. 2, jeżeli:

- 1) produkty nie były wyraźnie oddzielone w trakcie procesu produkcji, przechowywania i transportu od produktów, które nie kwalifikują się do wysłania poza obszar zapowietrzony zgodnie z niniejszym rozporządzeniem; lub
- 2) Powiatowy Lekarz Weterynarii w Krakowie posiada dowody epidemiologiczne na rozprzestrzenienie się wysoce zjadliwej grypy ptaków (HPAI) na te produkty, z nich lub za ich pośrednictwem.

§ 6. Na zasadzie odstępstwa od zakazów określonych w § 5 ust. 1 i 3 Powiatowy Lekarz Weterynarii w Krakowie może udzielić zezwolenia na przemieszczanie ptaków i produktów w przypadkach określonych w rozporządzeniu nr 2020/687 oraz pod ogólnymi i szczególnymi warunkami określonymi w tym rozporządzeniu.

§ 7. 1. Na obszarze zagrożonym, o którym mowa w § 1 ust. 3, we wszystkich zakładach, w których utrzymywane są ptaki nakazuje się:

- 1) trzymanie ptaków oddzielnie od innych zwierząt – w tym zwierząt dzikich;
- 2) zapewnienie dodatkowego nadzoru w celu zidentyfikowania dalszego rozprzestrzeniania się wysoce zjadliwej grypy ptaków (HPAI) do zakładów oraz niezwłoczne zgłaszanie do Powiatowego Lekarza Weterynarii w Krakowie wszelkich danych dotyczących wzrostu zachorowalności lub upadkowości lub znacznego spadku produktywności;
- 3) zastosowanie odpowiednich środków dezynfekujących przy wejściach i wyjściach z zakładu;
- 4) zastosowanie odpowiednich środków bioasekuracji w odniesieniu do wszystkich osób mających styczność z utrzymywanymi ptakami bądź wszystkich osób wchodzących do zakładu lub opuszczających go, a także w odniesieniu do środków transportu, aby zapobiec ryzyku rozprzestrzenienia się choroby;
- 5) prowadzenie ewidencji wszystkich osób odwiedzających zakład i aktualizowanie jej oraz udostępnianie jej Powiatowemu Lekarzowi Weterynarii w Krakowie na jego wniosek;
- 6) unieszkodliwianie całych ciał lub części martwych lub uśmierconych utrzymywanych ptaków zgodnie z przepisami rozporządzenia nr 1069/2009.

2. Na zasadzie odstępstwa od ust. 1 pkt 5 ewidencja osób odwiedzających zakład nie jest wymagana w przypadku zakładów, w których utrzymywane są ptaki, o których mowa w art. 13 ust. 2 rozporządzenia nr 2020/687, jeżeli osoby te nie mają dostępu do obszarów, w których trzyma się ptaki.

§ 8. 1. Na obszarze zagrożonym, o którym mowa w § 1 ust. 3, zakazuje się:

- 1) przemieszczania utrzymywanych ptaków z zakładów i do zakładów;
- 2) odnowy populacji ptaków łownych;
- 3) organizowania wystaw, targów, pokazów i innych zgromadzeń utrzymywanych ptaków, w tym ich pozyskiwania i rozpowszechniania;
- 4) przemieszczania jaj wylęgowych z zakładów;
- 5) przemieszczania świeżego mięsa i podrobów, pochodzących od utrzymywanych ptaków i ptaków dzikich z rzeźni lub zakładów obróbki dziczyzny;
- 6) przemieszczania produktów mięsnych uzyskanych ze świeżego mięsa ptaków z zakładów;
- 7) przemieszczania jaj do spożycia przez ludzi z zakładów;
- 8) przemieszczania obornika, w tym zużytej ściółki i używanej ściółki, pochodzących od utrzymywanych ptaków z zakładów;
- 9) przemieszczania skór, skórek i piór pochodzących od utrzymywanych ptaków z zakładów.

2. Z zakazów, o których mowa w ust. 1, zwolnione są:

- 1) mięso ptaków i jaja, które zostały poddane właściwej obróbce zgodnie z załącznikiem VII rozporządzenia nr 2020/687 w odniesieniu do wysoce zjadliwej grypy ptaków (HPAI);
- 2) produkty lub inne materiały, które mogą rozprzestrzenić chorobę, pozyskane lub wytworzone przed okresem monitorowania wysoce zjadliwej grypy ptaków (HPAI), tj. co najmniej 21 dni przed dniem, w którym zgłoszono podejrzenie;
- 3) produkty wytworzone na obszarze zagrożonym, które pozyskano od lub z utrzymywanych ptaków:
 - a) trzymanych poza obszarem zagrożonym,
 - b) trzymanych i poddawanych ubojowi poza obszarem zagrożonym, lub
 - c) trzymanych poza obszarem zagrożonym i poddawanych ubojowi na obszarze zagrożonym;

4) produkty pochodne.

3. Zakazy określone w ust. 1 obowiązują w odniesieniu do produktów, o których mowa w ust. 2, jeżeli:

- 1) produkty nie były wyraźnie oddzielone w trakcie procesu produkcji, przechowywania i transportu od produktów, które nie kwalifikują się do wysłania poza obszar zagrożony zgodnie z niniejszym rozporządzeniem; lub
- 2) Powiatowy Lekarz Weterynarii w Krakowie posiada dowody epidemiologiczne na rozprzestrzenienie się wysoce zjadliwej grypy ptaków (HPAI) na te produkty, z nich lub za ich pośrednictwem.

§ 9. Na zasadzie odstępstwa od zakazów określonych w § 8 ust. 1 i 3 Powiatowy Lekarz Weterynarii w Krakowie może udzielić zezwolenia na przemieszczanie ptaków i produktów w przypadkach określonych w rozporządzeniu nr 2020/687 oraz pod ogólnymi i szczególnymi warunkami określonymi w tym rozporządzeniu.

§ 10. 1. Na obszarze zapowietrzonym, o którym mowa w § 1 ust. 2, w zakładach, w których utrzymywane są ptaki, innych niż zakład, w którym potwierdzono wystąpienie wysoce zjadliwej grypy ptaków (HPAI), Powiatowy Lekarz Weterynarii w Krakowie zapewnia, aby urzędowi lekarze weterynarii przeprowadzali co najmniej jedną wizytację każdego zakładu.

2. Na obszarze zagrożonym, o którym mowa w § 1 ust. 3, Powiatowy Lekarz Weterynarii w Krakowie zapewnia, aby urzędowi lekarze weterynarii przeprowadzali wizytacje próby zakładów, w których utrzymywane są ptaki zgodnie z udzielonymi przez niego instrukcjami oraz planem gotowości zwalczania wysoce zjadliwej grypy ptaków (HPAI).

§ 11. 1. Nakazuje się oznakowanie obszaru zapowietrzonego i zagrożonego, o których mowa w § 1 ust. 2 i 3, poprzez ustawienie na zewnętrznej granicy tych obszarów tablic ostrzegawczych z czarnym napisem na żółtym tle o następującej treści:

- 1) „UWAGA! WYSOCE ZJADLIWA GRYPY PTAKÓW OBSZAR ZAPOWIETRZONY”;
- 2) „UWAGA! WYSOCE ZJADLIWA GRYPY PTAKÓW OBSZAR ZAGROŻONY”.

2. Tablice i napisy mają mieć takie wymiary, aby były czytelne z odległości co najmniej 100 metrów, oznakowane w sposób trwały, niepodlegający działaniu czynników atmosferycznych.

3. Tablice należy umieścić na ustalonych przez właściwe organy drogach publicznych lub drogach wewnętrznych.

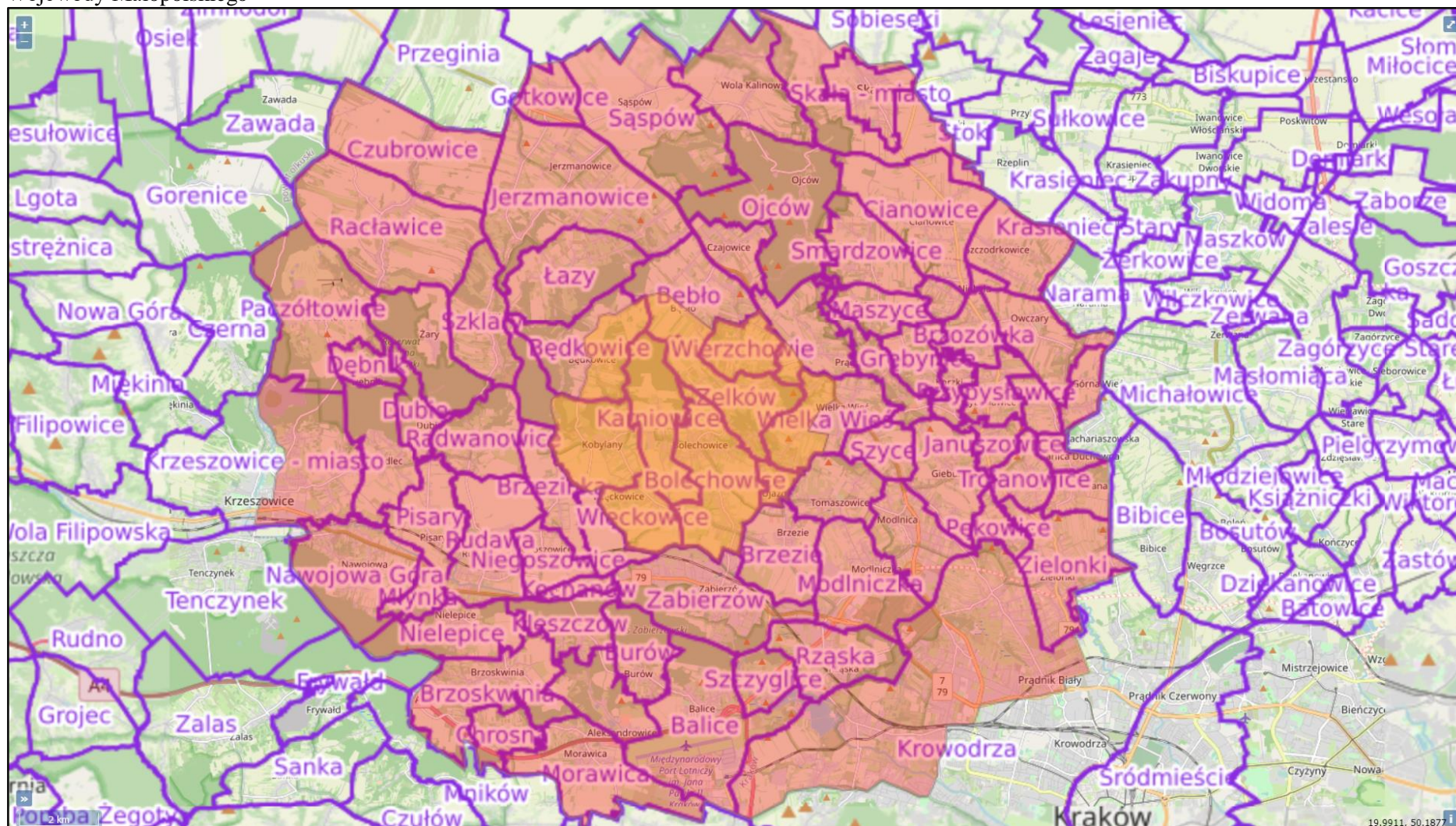
§ 12. Wykonanie rozporządzenia powierza się: Powiatowemu Lekarzowi Weterynarii w Krakowie, Staroście Krakowskiemu, Prezydentowi Miasta Krakowa, Wójtowi Gminy Jerzmanowice – Przegonia, Wójtowi Gminy Sułszowa, Burmistrzowi Skały, Wójtowi Gminy Michałowice, Wójtowi Gminy Zielonki, Wójtowi Gminy Wielka Wieś, Wójtowi Gminy Zabierzów, Wójtowi Gminy Liszki, Burmistrzowi Krzeszowic, Komendantowi Miejskiemu Policji w Krakowie, Komendantowi Powiatowemu Policji w Krakowie, Powiatowemu Państwowemu Inspektorowi Sanitarnemu w Krakowie, Zarządowi Okręgowemu Polskiego Związku Łowieckiego w Krakowie, Regionalnej Dyrekcji Lasów Państwowych w Krakowie, Małopolskiemu Wojewódzkiemu Inspektorowi Transportu Drogowego oraz właściwym miejscowo ze względu na obszary opisane w § 1 ust. 2 i 3 zarządcom dróg.



§ 13. Rozporządzenie wchodzi w życie z dniem podania do wiadomości publicznej w sposób zwyczajowo przyjęty na terenie miejscowości znajdujących się w obszarze objętym ograniczeniami, o którym mowa w § 1 ust. 1 i podlega ogłoszeniu w Dzienniku Urzędowym Województwa Małopolskiego.

Wojewoda Małopolski

Łukasz Kmita

Załącznik do Rozporządzenia
Wojewody Małopolskiego



-  obszar zapowietrzony
-  obszar zagrożony